

Управление Федеральной службы государственной регистрации, кадастра и картографии по Ярославской области  
полное наименование органа регистрации прав

Выписка из Единого государственного реестра недвижимости об объекте недвижимости

Сведения о характеристиках объекта недвижимости

В Единый государственный реестр недвижимости внесены следующие сведения:

Раздел 1 Лист 1

Здание			
Вид объекта недвижимости			
Лист № 1 раздела 1	Всего листов раздела 1: 2	Всего разделов: 6	Всего листов выписки: 15
13 апреля 2021г.			
Кадастровый номер:	76:23:010101:11898		
Номер кадастрового квартала:	76:23:040606		
Дата присвоения кадастрового номера:	01.07.2012		
Ранее присвоенный государственный учетный номер:	Инвентарный номер 2732; Кадастровый номер 76:23:040000:00:002732/01; Инвентарный номер 2732; Кадастровый номер 76:23:040000:00:002732/01		
Местоположение:	Ярославская область, г Ярославль, пр-кт Московский, д 126		
Площадь:	418.2		
Назначение:	Нежилое		
Наименование:	Административное		
Количество этажей, в том числе подземных этажей:	2, в том числе подземных 0		
Материал наружных стен:	Кирпичные		
Год ввода в эксплуатацию по завершении строительства:	данные отсутствуют		
Год завершения строительства:	1868		
Кадастровая стоимость, руб.:	22190499.1		
Кадастровые номера иных объектов недвижимости, в пределах которых расположен объект недвижимости:	76:23:040606:7		
Кадастровые номера помещений, машино-мест, расположенных в здании или сооружении:	76:23:010101:121832, 76:23:010101:121833, 76:23:010101:121834, 76:23:010101:121835, 76:23:010101:192944, 76:23:040606:13, 76:23:040606:14, 76:23:040606:15		
Кадастровые номера объектов недвижимости, из которых образован объект недвижимости:	данные отсутствуют		
Кадастровые номера образованных объектов недвижимости:	данные отсутствуют		
Сведения о включении объекта недвижимости в состав предприятия как имущественного комплекса:	данные отсутствуют		
Сведения о включении объекта недвижимости в состав единого недвижимого комплекса:	данные отсутствуют		
Виды разрешенного использования:	данные отсутствуют		
полное наименование должности		подпись	инициалы, фамилия
		М.П.	

## Здание

## вид объекта недвижимости

Лист № 2 раздела 1

Всего листов раздела 1: 2

Всего разделов: 6

Всего листов выписки: 15

13 апреля 2021г.

Кадастровый номер:

76:23:010101:11898

Сведения о включении объекта недвижимости в реестр объектов недвижимости:  
культового наследия:

Сведения о кадастровом инженере:

16064, изменением сведений о местоположении границ здания с кадастровым номером 76:23:010101:11898, В0402/4, 2021-03-25

Статус записи об объекте недвижимости:

Сведения об объекте недвижимости имеют статус "актуальные, ранее учтенные"

Особые отметки:

Сведения, необходимые для заполнения раздела: 6 - Сведения о частях объекта недвижимости, отсутствуют.

Получатель выписки:

Мушкетова Валерия Александровна (представитель правообладателя),  
Правообладатель: г. Ярославль

полное наименование должности	подпись	инициалы, фамилия
	М.П.	

Выписка из Единого государственного реестра недвижимости об объекте недвижимости  
Сведения о зарегистрированных правах

Этапие

вид объекта недвижимости

Лист № 1 раздела 2

Всего листов раздела 2: 1

Всего разделов: 6

Всего листов выписки: 15

13 апреля 2021г.

Кадастровый номер: 76:23:010101:11898

1	Правообладатель (правообладатели):	1.1	город Ярославль
2	Вид, номер, дата и время государственной регистрации права:	2.1	Собственность 76:23:010101:11898-76/023/2019-1 06.06.2019 08:19:54
3	Сведения об осуществлении государственной регистрации сделки, права без необходимого в силу закона согласия третьего лица, органа:	3.1	данные отсутствуют
4	Ограничение прав и обременение объекта недвижимости:	не зарегистрировано	
5	Договоры участия в долевом строительстве:	не зарегистрировано	
6	Заявленные в судебном порядке права требования:	данные отсутствуют	
7	Сведения о возращении в отношении зарегистрированного права:	данные отсутствуют	
8	Сведения о наличии решения об изъятии объекта недвижимости для государственных и муниципальных нужд:	данные отсутствуют	
9	Сведения о невозможности государственной регистрации без личного участия правообладателя или его законного представителя:	данные отсутствуют	
10	Правопритязания и сведения о наличии поступивших, но не рассмотренных заявлений о проведении государственной регистрации права (перехода, прекращения права), ограничения права или обременении объекта недвижимости, сделки в отношении объекта недвижимости:	отсутствуют	

ПОЛНОЕ НАИМЕНОВАНИЕ ДОЛЖНОСТИ	ПОДПИСЬ	ИНИЦИАЛЫ, ФАМИЛИЯ
	М.П.	

Выписка из Единого государственного реестра недвижимости об объекте недвижимости  
Описание местоположения объекта недвижимости

Этание

ВИД объекта недвижимости

Лист № 1 раздела 5

Всего листов раздела 5: 1

Всего разделов: 6

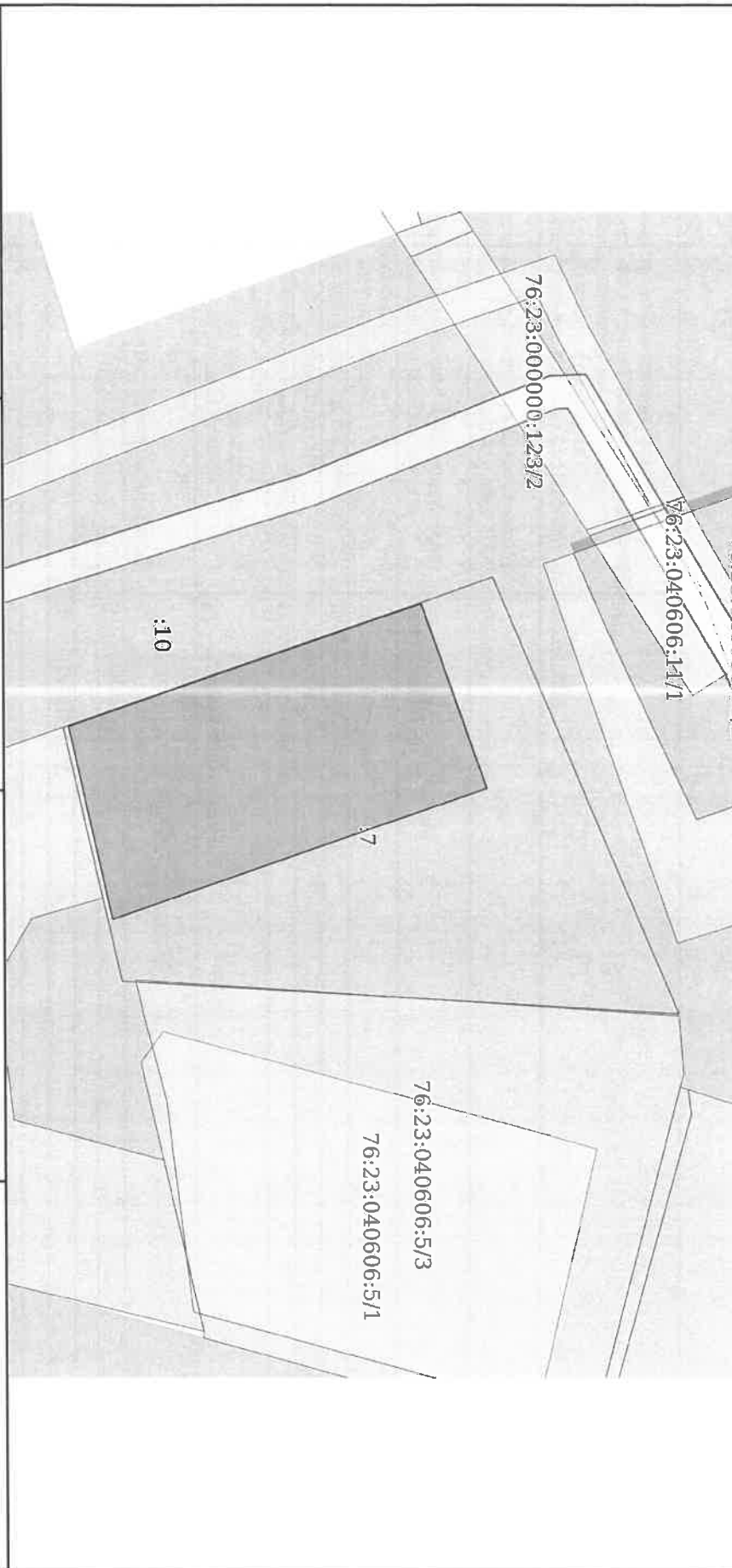
Всего листов выписки: 15

13 апреля 2021г.

Кадастровый номер:

76:23:010101:11898

Схема расположения объекта недвижимости (части объекта недвижимости) на земельном участке(ах)



Масштаб 1:90

Условные обозначения:

полное наименование должности	подпись	инициалы, фамилия
-------------------------------	---------	-------------------

М.П.

Выписка из Единого государственного реестра недвижимости об объекте недвижимости  
 Описание местоположения объекта недвижимости

Здание			
вид объекта недвижимости			
Лист № 1 раздела 5.1	Всего листов раздела 5.1: 2	Всего разделов: 6	Всего листов выписки: 15
13 апреля 2021г.			
Кадастровый номер:		76:23:010101:11898	

1. Сведения о координатах характерных точек контура объекта недвижимости							
Система координат 76.1							
Номер точки	Координаты, м		Радиус, м	Средняя квадратическая погрешность определения координат характерных точек контура, м		Глубина, высота, м	
	X	Y				N1	N2
1	2	3	4	5	6	7	
1	374097.6	1329657.53	-	0.1	Данные отсутствуют	Данные отсутствуют	
2	374101.53	1329668.82	-	0.1	Данные отсутствуют	Данные отсутствуют	
3	374078.77	1329676.83	-	0.1	Данные отсутствуют	Данные отсутствуют	
4	374076.12	1329665.02	-	0.1	Данные отсутствуют	Данные отсутствуют	
1	374097.6	1329657.53	-	0.1	Данные отсутствуют	Данные отсутствуют	
2. Сведения о предельных высоте и глубине конструктивных элементов объекта недвижимости							
Предельная глубина конструктивных элементов объекта недвижимости, м				Данные отсутствуют			
Предельная высота конструктивных элементов объекта недвижимости, м				Данные отсутствуют			

полное наименование должности	подпись	инициалы, фамилия
	М.П.	

Здание  
вид объекта недвижимости

Лист № 2 раздела 5.1

Всего листов раздела 5.1: 2

Всего разделов: 6

Всего листов выписки: 15

13 апреля 2021г.

Кадастровый номер:

76:23:010101:11898

3. Сведения о характеристиках точек пересечения контура объекта недвижимости с контуром (контурами) иных зданий, сооружений, объектов незавершенного строительства

Система координат 76.1

Номера характерных точек контура	Координаты, м		Средняя квадратическая погрешность определения координат характерных точек контура, м	Глубина, высота, м			Кадастровые номера иных объектов недвижимости, с контурами которых пересекается контур данного объекта недвижимости
	X	Y		Н1	Н2	Н3	
1	2	3	4	5	6	7	
данные отсутствуют	данные отсутствуют	данные отсутствуют	данные отсутствуют	данные отсутствуют	данные отсутствуют	данные отсутствуют	

ПОЛНОЕ НАИМЕНОВАНИЕ ДОЛЖНОСТИ		ПОДПИСЬ		ИНИЦИАЛЫ, ФАМИЛИЯ	
		М.П.			

Выписка из Единого государственного реестра недвижимости об объекте недвижимости  
Перечень помещений, машино-мест, расположенных в здании, сооружении

Здание

Вид объекта недвижимости

Лист № 1 раздела 7

Всего листов раздела 7: 1

Всего разделов: 6

Всего листов выписки: 15

13 апреля 2021г.

Кадастровый номер:

76:23:010101:11898

№ п/п	Кадастровый номер помещения, машино-места	Номер этажа (этажей)	Обозначение (номер) помещения, машино-места на поэтажном плане	Назначение помещения	Вид разрешенного использования	Площадь, м2
1	76:23:010101:121832	01	1	Жилое помещение квартира	данные отсутствуют	93.3
2	76:23:010101:121833	01	2	Нежилое помещение	данные отсутствуют	96.3
3	76:23:010101:121834	02	3	Жилое помещение квартира	данные отсутствуют	96.4
4	76:23:010101:121835	02	4	Жилое помещение квартира	данные отсутствуют	99
5	76:23:010101:192944	1	1	Нежилое помещение	данные отсутствуют	93.3
6	76:23:040606:13	02	4	Нежилое помещение	данные отсутствуют	98.5
7	76:23:040606:14	данные отсутствуют	данные отсутствуют	Жилое помещение квартира	данные отсутствуют	96.4
8	76:23:040606:15	02	3	Нежилое помещение	данные отсутствуют	96.4

полное наименование должности		подпись		инициалы, фамилия	
		М.П.			

Выписка из Единого государственного реестра недвижимости об объекте недвижимости  
 План расположения помещения, машино-места на этаже (плане этажа)

Эдание

ВИД ОБЪЕКТА НЕДВИЖИМОСТИ

Лист № 1 раздела 8

Всего листов раздела 8: 8

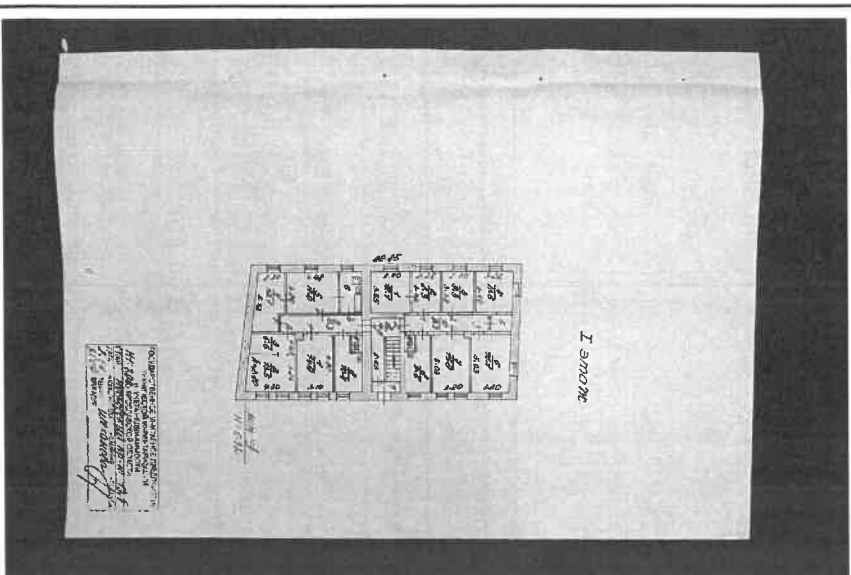
Всего разделов: 6

Всего листов выписки: 15

13 апреля 2021г.

Кадастровый номер: 76-23-010101:11898

Номер этажа (этажей): 01



Масштаб 1

Полное наименование должности	подпись	инициалы, фамилия
-------------------------------	---------	-------------------

М.П.



Этание  
ВИД объекта недвижимости

Лист № 2 раздела 8

Всего листов раздела 8: 8

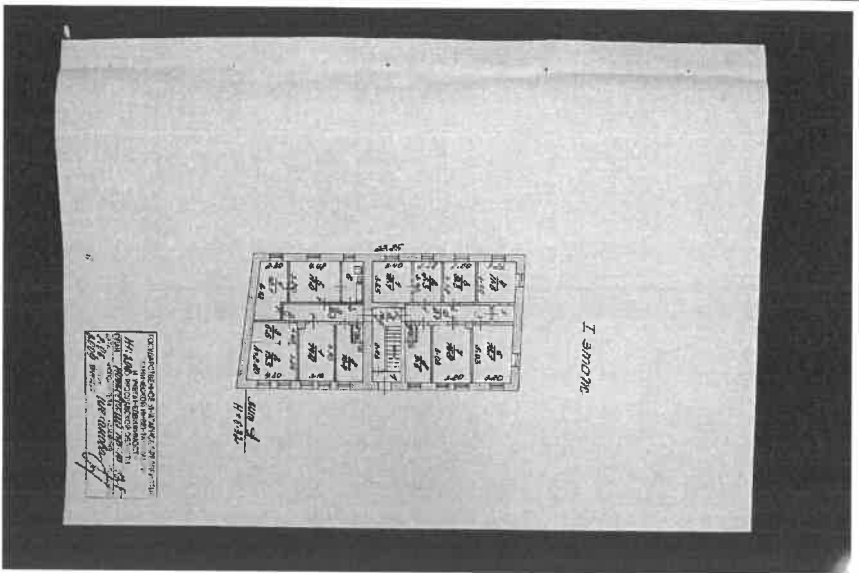
Всего разделов: 6

Всего листов выписки: 15

13 апреля 2021г.

Кадастровый номер: 76:23:010101:11898

Номер этажа (этажей): 01



Масштаб 1

полное наименование должности			
подпись			
инициалы, фамилия			

М.П.

Эдание  
вид объекта недвижимости

Лист № 3 раздела 8

Всего листов раздела 8: 8


Всего разделов: 6

Всего листов выписки: 15

13 апреля 2021г.

Кадастровый номер: 76:23:010101-11898

Номер этажа (этажей): 02



Масштаб 1

полное наименование должности	подпись	инициалы, фамилия
	М.П.	

Этание

вид объекта недвижимости

Лист № 4 раздела 8

Всего листов раздела 8: 8

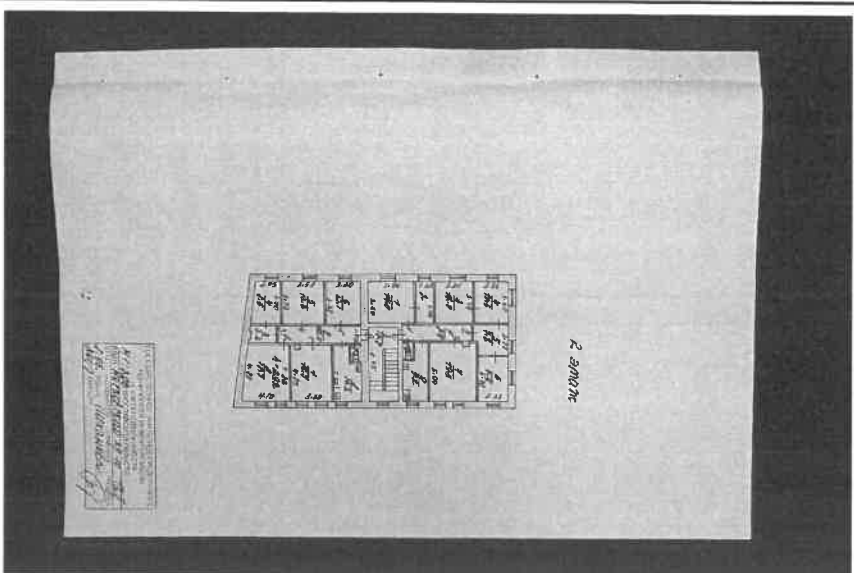
Всего разделов: 6

Всего листов выписки: 15

13 апреля 2021г.

Кадастровый номер: 76:23:010101:11898

Номер этажа (этажей): 02



Масштаб 1

полное наименование должности		подпись		инициалы, фамилия
		М.П.		

Этание

вид объекта недвижимости

Лист № 5 раздела 8

Всего листов раздела 8: 8

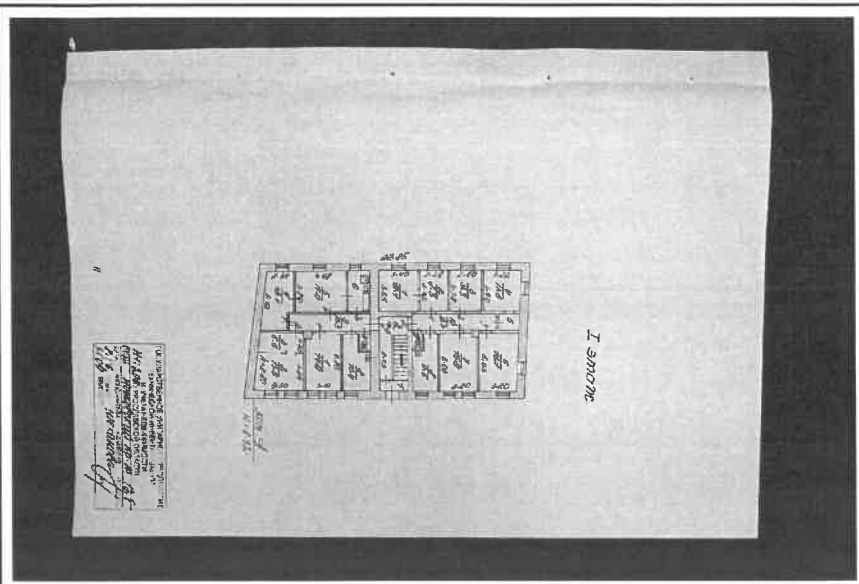
Всего разделов: 6

Всего листов выписки: 15

13 апреля 2021г.

Кадастровый номер: 76:23:010101:11898

Номер этажа (этажей): 1



Масштаб 1

полное наименование должности			
подпись			
инициалы, фамилия			

М.П.

Этание

ВИД объекта недвижимости

Лист № 6 раздела 8

Всего листов раздела 8: 8


Всего разделов: 6

Всего листов выписки: 15

13 апреля 2021г.

Кадастровый номер: 76:23:010101:11898

Номер этажа (этажей): 02



Масштаб 1

полное наименование должности	подпись	инициалы, фамилия
	М.П.	

Здание			
вид объекта недвижимости			
Лист № 7 раздела 8	Всего листов раздела 8: 8	Всего разделов: 6	Всего листов выписки: 15
13 апреля 2021г.			
Кadaстровый номер: 76:23:010101:11898		Номер этажа (этажей):	

полное наименование должности	подпись	инициалы, фамилия
-------------------------------	---------	-------------------

М.П.

Здание  
вид объекта недвижимости

Лист № 8 раздела 8

Всего листов раздела 8: 8


Всего разделов: 6

Всего листов выписки: 15

13 апреля 2021г.

Кадастровый номер: 76:23:010101:11898

Номер этажа (этажей): 02



Масштаб 1

ПОЛНОЕ НАИМЕНОВАНИЕ ДОЛЖНОСТИ	ПОДПИСЬ	ИНИЦИАЛЫ, ФАМИЛИЯ
	М.П.	

